


















www.komoot.it/tour/462319552

Bike Vicenza Gravel - Corto

🕒 06:31 ↔ 95,1 km ⌀ 14,6 km/h ↗ 660 m ↘ 660 m

- ↑ 1. Sulla strada di accesso vai verso nord-est
per 21 m – generale 21 m
- ↶ 2. Sinistra su Via Chiesa Rampazzo
per 547 m – generale 568 m
- ↑ 3. dritto su Via Andrea Palladio
per 348 m – generale 915 m
- ↵ 4. Al bivio gira a sinistra su Via Bosco di Sopra
per 212 m – generale 1,13 km
- ↷ 5. Al bivio vai a destra e segui Via Bosco di Sopra
per 616 m – generale 1,74 km
- ↑ 6. dritto su Via Monache
per 1,97 km – generale 3,72 km
- ↷ 7. Destra su Via Camisana, SP117
per 23 m – generale 3,74 km
- ↶ 8. Sinistra e segui Via Camisana, SP117
per 15 m – generale 3,75 km
- ↑ 9. dritto su Via Roma, SP26
per 1,10 km – generale 4,86 km
- ↷ 10. Al bivio vai a destra e segui Via Roma, SP26
per 534 m – generale 5,39 km
- ↶ 11. Sinistra su Pista ciclabile
per 1,18 km – generale 6,58 km
- ↷ 12. Destra e segui Singletrack (S0)
per 769 m – generale 7,35 km
- ↶ 13. Sinistra su Via Piovene
per 295 m – generale 7,64 km

-
-  14. Destra su Via Oratorio Favallina
per 254 m – generale 7,90 km
-
-  15. Sinistra su Via Venezia
per 328 m – generale 8,22 km
-
-  16. Al bivio vai a destra su Via Villapovera
per 72 m – generale 8,30 km
-
-  17. Destra e segui Via Villapovera
per 2,10 km – generale 10,4 km
-
-  18. Destra su Strada secondaria
per 4,41 km – generale 14,8 km
-
-  19. All'intersezione Leggermente a destra e segui Pista ciclabile.
per 887 m – generale 15,7 km
-
-  20. Al bivio gira a sinistra su Via Fontanelle
per 1,21 km – generale 16,9 km
-
-  21. Al bivio vai a destra e segui Via Fontanelle
per 186 m – generale 17,1 km
-
-  22. dritto su Singletrack (S0)
per 42 m – generale 17,1 km
-
-  23. Destra e segui Singletrack (S0)
per 773 m – generale 17,9 km
-
-  24. Sinistra e segui Singletrack (S0)
per 697 m – generale 18,6 km
-
-  25. Leggermente a destra e segui Pista ciclabile
per 734 m – generale 19,4 km
-
-  26. Sinistra e segui Pista ciclabile
per 199 m – generale 19,6 km
-
-  27. Al bivio gira a sinistra e segui Pista ciclabile
per 568 m – generale 20,1 km
-
-  28. Sinistra e segui Sentiero
per 627 m – generale 20,7 km
-
-  29. Al bivio gira a sinistra e segui Sentiero
per 302 m – generale 21,1 km
-
-  30. Al bivio gira a sinistra e segui Sentiero
per 505 m – generale 21,6 km

-
-  31. Leggermente a destra e segui Sentiero
per 1,05 km – generale 22,6 km
-
-  32. Al bivio vai a destra e segui Sentiero
per 24 m – generale 22,6 km
-
-  33. Al bivio vai a destra e segui Sentiero
per 219 m – generale 22,8 km
-
-  34. dritto su Via San Martino
per 108 m – generale 23,0 km
-
-  35. Al bivio vai a destra e segui Via San Martino
per 206 m – generale 23,2 km
-
-  36. Al bivio vai a destra e segui Via San Martino
per 706 m – generale 23,9 km
-
-  37. Al bivio gira a sinistra e segui Via San Martino
per 270 m – generale 24,1 km
-
-  38. Sinistra su Via San Martino, SP38
per 40 m – generale 24,2 km
-
-  39. Destra su Via Repoise
per 2,15 km – generale 26,3 km
-
-  40. Al bivio vai a destra e segui Via Repoise
per 601 m – generale 26,9 km
-
-  41. Al bivio vai a destra e segui Via Repoise
per 57 m – generale 27,0 km
-
-  42. All'intersezione Sinistra su Via della Croce, SP89dir.
per 99 m – generale 27,1 km
-
-  43. Destra su Sentiero
per 536 m – generale 27,6 km
-
-  44. dritto su Via Repoise
per 713 m – generale 28,3 km
-
-  45. dritto su Via Roma, SP20
per 170 m – generale 28,5 km
-
-  46. Leggermente a destra su Via Montebello, SP20
per 489 m – generale 29,0 km
-
-  47. Al bivio gira a sinistra e segui Via Montebello, SP20
per 113 m – generale 29,1 km

-
- ↑ 48. dritto su Via Circuito Montebello, SP20
per 114 m – generale 29,2 km
-
- ↶ 49. Sinistra su Via Circuito Montebello
per 862 m – generale 30,1 km
-
- ↷ 50. Destra su Via Euganea Treponti, SP89
per 62 m – generale 30,2 km
-
- ↷ 51. Destra su Via Valli, SP77
per 126 m – generale 30,3 km
-
- ↷ 52. Destra su Vicolo Cologna
per 1,69 km – generale 32,0 km
-
- ↑ 53. dritto su Pista ciclabile
per 804 m – generale 32,8 km
-
- ↑ 54. All'intersezione dritto su Via Rialto.
per 1,42 km – generale 34,2 km
-
- ↘ 55. Al bivio vai a destra e segui Via Spinazzola
per 67 m – generale 34,3 km
-
- ↷ 56. curva a gomito a destra su Via Monte Cereo
per 1,18 km – generale 35,5 km
-
- ↶ 57. Sinistra e segui Via Monte Cereo
per 329 m – generale 35,8 km
-
- ↷ 58. All'intersezione Destra su Pista ciclabile.
per 252 m – generale 36,0 km
-
- ↑ 59. All'intersezione dritto su Via Veneto.
per 107 m – generale 36,1 km
-
- ↗ 60. All'intersezione Leggermente a destra su Via Roma.
per 94 m – generale 36,2 km
-
- ↑ 61. All'intersezione dritto su Pista ciclabile.
per 423 m – generale 36,7 km
-
- ↑ 62. All'intersezione dritto su Via Loredan.
per 66 m – generale 36,7 km
-
- ↑ 63. dritto su Via Ca' Marchesa, SP38dir
per 1,70 km – generale 38,4 km
-
- ↑ 64. dritto su Via Basse, SP15
per 57 m – generale 38,5 km

-
- ↑ 65. dritto su SP15
per 519 m – generale 39,0 km
-
- ↑ 66. dritto su Via Basse, SP15
per 118 m – generale 39,1 km
-
- ↗ 67. Destra su Via Stona, SP15
per 1,11 km – generale 40,2 km
-
- ↑ 68. dritto su Via Chiesa, SP15
per 583 m – generale 40,8 km
-
- ↑ 69. dritto su Pista ciclabile
per 70 m – generale 40,9 km
-
- ↶ 70. All'intersezione Sinistra su Pista ciclabile.
per 1,75 km – generale 42,6 km
-
- ↗ 71. Al bivio vai a destra e segui Pista ciclabile
per 50 m – generale 42,7 km
-
- ↑ 72. All'intersezione dritto su Via Roma, SP15.
per 260 m – generale 43,0 km
-
- ↑ 73. dritto su Via Cà Nova, SP107
per 258 m – generale 43,2 km
-
- ↗ 74. Destra su Pista Ciclabile Noventa-Vicenza
per 305 m – generale 43,5 km
-
- ↑ 75. dritto su Pista ciclabile
per 1,89 km – generale 45,4 km
-
- ↗ 76. Destra e segui Pista ciclabile
per 1,64 km – generale 47,0 km
-
- ↶ 77. Sinistra e segui Pista ciclabile
per 197 m – generale 47,2 km
-
- ↶ 78. Sinistra e segui Pista ciclabile
per 1,36 km – generale 48,6 km
-
- ↶ 79. Sinistra su Via Europa
per 252 m – generale 48,9 km
-
- ↑ 80. dritto su Via Bizio
per 425 m – generale 49,3 km
-
- ↑ 81. dritto su Piazza G. da Schio
per 165 m – generale 49,5 km

-
-  82. Destra su Via delle Grotte
per 536 m – generale 50,0 km
-
-  83. Curva a gomito a sinistra su Via Santa Tecla
per 868 m – generale 50,9 km
-
-  84. Sinistra e segui Via Santa Tecla
per 447 m – generale 51,3 km
-
-  85. Girati e segui Via Santa Tecla
per 1,12 km – generale 52,4 km
-
-  86. dritto su Via San Rocco
per 2,24 km – generale 54,7 km
-
-  87. Al bivio gira a sinistra e segui Via San Rocco
per 88 m – generale 54,8 km
-
-  88. Al bivio gira a sinistra e segui Via San Rocco
per 32 m – generale 54,8 km
-
-  89. Al bivio vai a destra e segui Via San Rocco
per 926 m – generale 55,7 km
-
-  90. dritto su Via Priare Vecchie
per 289 m – generale 56,0 km
-
-  91. Destra e segui Via Priare Vecchie
per 376 m – generale 56,4 km
-
-  92. Destra e segui Via Priare Vecchie
per 152 m – generale 56,5 km
-
-  93. dritto su Via San Rocco
per 163 m – generale 56,7 km
-
-  94. dritto su Via San Nicolo'
per 325 m – generale 57,0 km
-
-  95. Al bivio gira a sinistra e segui Via San Nicolo'
per 887 m – generale 57,9 km
-
-  96. Al bivio gira a sinistra e segui Via San Nicolo'
per 296 m – generale 58,2 km
-
-  97. Destra e segui Via San Nicolo'
per 623 m – generale 58,8 km
-
-  98. Destra su Via Basili
per 227 m – generale 59,1 km

-
-  99. Al bivio vai a destra e segui Via Basili
per 1,62 km – generale 60,7 km
-
-  100. dritto su Via Bastie
per 416 m – generale 61,1 km
-
-  101. Destra e segui Via Bastie
per 622 m – generale 61,7 km
-
-  102. dritto su Via Zambalda
per 160 m – generale 61,9 km
-
-  103. Al bivio gira a sinistra e segui Via Zambalda
per 657 m – generale 62,5 km
-
-  104. Al bivio vai a destra su Singletrack (S0)
per 199 m – generale 62,7 km
-
-  105. Sinistra e segui Via Zambalda
per 90 m – generale 62,8 km
-
-  106. Al bivio vai a destra e segui Via Zambalda
per 462 m – generale 63,3 km
-
-  107. Destra e segui Via Zambalda
per 940 m – generale 64,2 km
-
-  108. dritto su Via Santa Croce
per 266 m – generale 64,5 km
-
-  109. Destra su Via Capitello
per 1,17 km – generale 65,7 km
-
-  110. curva a gomito a destra su Via Lago di Fimon, SP126
per 926 m – generale 66,6 km
-
-  111. Destra su Via Lago di Fimon
per 103 m – generale 66,7 km
-
-  112. Curva a gomito a sinistra e segui Via Lago di Fimon
per 313 m – generale 67,0 km
-
-  113. leggermente a sinistra e segui Via Lago di Fimon
per 1,04 km – generale 68,0 km
-
-  114. Sinistra su Via Commenda
per 723 m – generale 68,8 km
-
-  115. dritto su Sentiero
per 842 m – generale 69,6 km

-
-  116. Curva a gomito a sinistra e segui Sentiero
per 1,11 km – generale 70,7 km
-
-  117. Al bivio gira a sinistra e segui Sentiero
per 218 m – generale 70,9 km
-
-  118. Al bivio vai a destra su Via Palù
per 432 m – generale 71,4 km
-
-  119. Al bivio vai a destra e segui Via Palù
per 621 m – generale 72,0 km
-
-  120. Destra su Via San Giovanni Battista
per 17 m – generale 72,0 km
-
-  121. Al bivio gira a sinistra su Via Grancare Basse
per 212 m – generale 72,2 km
-
-  122. Sinistra e segui Via Grancare Basse
per 1,19 km – generale 73,4 km
-
-  123. Al bivio gira a sinistra e segui Via Grancare Basse
per 1,16 km – generale 74,6 km
-
-  124. dritto su Strada Grancare
per 1,28 km – generale 75,8 km
-
-  125. dritto su Strada delle Grancare
per 90 m – generale 75,9 km
-
-  126. Destra su Viale Riviera Berica
per 351 m – generale 76,3 km
-
-  127. dritto su Pista Ciclabile Renato Casarotto
per 821 m – generale 77,1 km
-
-  128. Sinistra su Pista ciclabile
per 34 m – generale 77,1 km
-
-  129. Destra e segui Via dell'Opificio
per 328 m – generale 77,5 km
-
-  130. All'intersezione Leggermente a destra su Ponte di Debba.
per 142 m – generale 77,6 km
-
-  131. dritto su Strada Ponti di Debba
per 327 m – generale 77,9 km
-
-  133. Sinistra su Strada Businello
per 1,17 km – generale 79,3 km

-
-  134. Destra e segui Strada Businello
per 269 m – generale 79,6 km
-
-  135. Sinistra e segui Strada Businello
per 610 m – generale 80,2 km
-
-  136. dritto su Singletrack (S2)
per 1,21 km – generale 81,4 km
-
-  137. Sinistra e segui Pista ciclabile
per 31 m – generale 81,4 km
-
-  138. Girati su Via Roma
per 36 m – generale 81,5 km
-
-  139. Sinistra su Pista ciclabile
per 1,03 km – generale 82,5 km
-
-  140. Girati e segui Sentiero
per 1,35 km – generale 83,9 km
-
-  141. curva a gomito a destra su Via Tribolo
per 303 m – generale 84,2 km
-
-  142. Al bivio vai a destra su Singletrack (S0)
per 341 m – generale 84,5 km
-
-  143. Al bivio gira a sinistra su Via Tribolo
per 173 m – generale 84,7 km
-
-  144. Destra su Via Po
per 116 m – generale 84,8 km
-
-  145. All'intersezione Sinistra su Sentiero.
per 300 m – generale 85,1 km
-
-  146. Sinistra e segui Sentiero
per 1,02 km – generale 86,1 km
-
-  147. Sinistra e segui Sentiero
per 1,28 km – generale 87,4 km
-
-  148. Destra e segui Sentiero
per 1,50 km – generale 88,9 km
-
-  149. dritto su Via Muttona
per 515 m – generale 89,4 km
-
-  150. dritto su Via Gualdinella
per 566 m – generale 90,0 km

-
-  151. Destra e segui Via Gualdinella
per 138 m – generale 90,1 km
-
-  152. Sinistra e segui Via Gualdinella
per 416 m – generale 90,5 km
-
-  153. Destra su Via Enrico Fermi
per 1,31 km – generale 91,8 km
-
-  154. Sinistra su Via G. Verdi
per 247 m – generale 92,1 km
-
-  155. Sinistra su Sentiero
per 235 m – generale 92,3 km
-
-  156. Al bivio vai a destra e segui Sentiero
per 19 m – generale 92,3 km
-
-  157. dritto su Via Giuseppe Verdi
per 545 m – generale 92,9 km
-
-  158. Destra su Via Don M. Guarda
per 385 m – generale 93,3 km
-
-  159. dritto su Via Giuseppe Garibaldi, SP26dir
per 178 m – generale 93,5 km
-
-  160. Sinistra su Via Capilane
per 510 m – generale 94,0 km
-
-  161. Destra e segui Via Capilane
per 1,18 km – generale 95,1 km
-
-  162. Leggermente a destra su Strada secondaria
per 70 m – generale 95,2 km