




















[www.komoot.it/tour/477422371](https://www.komoot.it/tour/477422371)


















## La Berico Euganea 190

 08:55 ↔ 190 km ∅ 21,3 km/h ↗ 1.620 m ↘ 1.620 m

-  1. Sulla strada di accesso vai verso sud-est  
per 0 m – generale 0 m
-  2. Destra su Via Chiesa Rampazzo  
per 556 m – generale 556 m
-  3. dritto su Via Andrea Palladio  
per 348 m – generale 903 m
-  4. Al bivio gira a sinistra su Via Bosco di Sopra  
per 212 m – generale 1,12 km
-  5. Al bivio gira a sinistra su Via Bosco di Sotto  
per 300 m – generale 1,42 km
-  6. Al bivio vai a destra e segui Via Bosco di Sotto  
per 904 m – generale 2,32 km
-  7. Curva a gomito a sinistra su Via Monache  
per 1,66 km – generale 3,98 km
-  8. Destra su Via Camisana, SP117  
per 23 m – generale 4,01 km
-  9. Sinistra e segui Via Camisana, SP117  
per 15 m – generale 4,02 km
-  10. dritto su Via Roma, SP26  
per 660 m – generale 4,68 km
-  11. Sinistra su Via Rasega  
per 602 m – generale 5,29 km
-  12. Destra su Via Fogazzaro  
per 815 m – generale 6,10 km
-  13. dritto su Via Antonio Fogazzaro  
per 880 m – generale 6,98 km

- 
-  14. All'intersezione leggermente a sinistra su Via Venezia.  
per 583 m – generale 7,57 km
- 
-  15. Destra su Via Antonio Pigafetta  
per 1,82 km – generale 9,38 km
- 
-  16. dritto su Via Riva  
per 150 m – generale 9,54 km
- 
-  17. Destra su Strada secondaria  
per 5,24 km – generale 14,8 km
- 
-  18. leggermente a sinistra su Via Giuseppe Roi, SP20  
per 33 m – generale 14,8 km
- 
-  21. dritto su Piazza Guglielmo Marconi, SP21  
per 71 m – generale 17,9 km
- 
-  22. dritto su SP21  
per 49 m – generale 18,0 km
- 
-  23. dritto su Via Guglielmo Marconi, SP21  
per 352 m – generale 18,3 km
- 
-  24. dritto su SP21  
per 34 m – generale 18,4 km
- 
-  26. dritto su Via Cucca, SP16  
per 1,12 km – generale 20,1 km
- 
-  27. dritto su Via Roma, SP20  
per 304 m – generale 20,4 km
- 
-  28. Destra su Via Vescovo Rorio  
per 134 m – generale 20,5 km
- 
-  29. Destra su Via Sacchette  
per 1,91 km – generale 22,5 km
- 
-  30. Al bivio gira a sinistra e segui Via Sacchette  
per 989 m – generale 23,4 km
- 
-  31. dritto su Via S. Mauro  
per 1,47 km – generale 24,9 km
- 
-  32. Destra su Via Pozzetto, SP38  
per 862 m – generale 25,8 km
- 
-  34. dritto su Via Roma, SP38  
per 429 m – generale 26,3 km

- 
-  36. Al bivio vai a destra su Via Ponte Tezze, SP38  
per 182 m – generale 26,5 km
- 
-  38. Al bivio vai a destra su Via Ponte Valli, SP38dir  
per 1,21 km – generale 27,7 km
- 
-  39. dritto su Via Madonnina, SP38dir  
per 665 m – generale 28,4 km
- 
-  40. Al bivio gira a sinistra su Via Torre, SP38dir  
per 479 m – generale 28,9 km
- 
-  41. Sinistra e segui Via Torre, SP38dir  
per 785 m – generale 29,7 km
- 
-  42. Al bivio gira a sinistra su Via Spinazzola  
per 344 m – generale 30,0 km
- 
-  43. Al bivio gira a sinistra e segui Via Spinazzola  
per 662 m – generale 30,7 km
- 
-  44. Al bivio vai a destra e segui Via Spinazzola  
per 88 m – generale 30,8 km
- 
-  45. Al bivio vai a destra su Via Rialto  
per 1,39 km – generale 32,2 km
- 
-  46. All'intersezione dritto su Pista ciclabile.  
per 2,51 km – generale 34,7 km
- 
-  47. dritto su Via Valli, SP77  
per 126 m – generale 34,8 km
- 
-  48. All'intersezione Leggermente a destra su Via Vallarega, SP98.  
per 690 m – generale 35,5 km
- 
-  49. Al bivio gira a sinistra e segui Via Vallarega, SP98  
per 2,07 km – generale 37,6 km
- 
-  50. Sinistra su Via Tito Livio, SP98  
per 367 m – generale 37,9 km
- 
-  51. Sinistra su Via Roberto Ferruzzi  
per 1,21 km – generale 39,2 km
- 
-  52. dritto su Via Leonardo da Vinci  
per 415 m – generale 39,6 km
- 
-  53. Destra su Via Tramonte, SP25  
per 84 m – generale 39,7 km

- 
-  54. All'intersezione Sinistra su Via San Daniele, SP43.  
per 2,04 km – generale 41,7 km
- 
-  55. Destra su Via Monte Venda  
per 16 m – generale 41,7 km
- 
-  56. Al bivio gira a sinistra su Strada secondaria  
per 376 m – generale 42,1 km
- 
-  57. Sinistra e segui Pista ciclabile  
per 60 m – generale 42,1 km
- 
-  58. dritto su Ciclabile Abano-Montegrotto  
per 1,30 km – generale 43,4 km
- 
-  59. All'intersezione dritto su Pista ciclabile.  
per 1,65 km – generale 45,1 km
- 
-  60. Destra e segui Strada secondaria  
per 29 m – generale 45,1 km
- 
-  61. Sinistra e segui Pista ciclabile  
per 82 m – generale 45,2 km
- 
-  62. dritto e segui Pista ciclabile  
per 108 m – generale 45,3 km
- 
-  63. Destra su Via Catajo, SP63  
per 366 m – generale 45,7 km
- 
-  64. Al bivio vai a destra su Via Scagliole  
per 156 m – generale 45,8 km
- 
-  66. dritto su Via Scagliole  
per 145 m – generale 46,2 km
- 
-  67. Sinistra e segui Via Scagliole  
per 303 m – generale 46,5 km
- 
-  68. Destra e segui Via Scagliole  
per 213 m – generale 46,7 km
- 
-  69. Sinistra e segui Via Scagliole  
per 165 m – generale 46,9 km
- 
-  70. Al bivio gira a sinistra su Via Scagliara  
per 1,16 km – generale 48,0 km
- 
-  71. Sinistra su Via Regazzoni  
per 1,56 km – generale 49,6 km

- 
-  72. Sinistra su Via Galzignana, SP25  
per 1,20 km – generale 50,8 km
- 
-  73. dritto su Pista ciclabile  
per 409 m – generale 51,2 km
- 
-  74. Destra e segui Pista ciclabile  
per 2,67 km – generale 53,9 km
- 
-  75. All'intersezione leggermente a sinistra su Via Meneghelli.  
per 294 m – generale 54,2 km
- 
-  76. dritto su Via Francesco Petrarca  
per 358 m – generale 54,5 km
- 
-  77. Curva a gomito a sinistra su Via Mandonego, SP25dir  
per 538 m – generale 55,1 km
- 
-  78. Al bivio vai a destra su Via degli Ulivi  
per 1,37 km – generale 56,4 km
- 
-  79. Al bivio gira a sinistra e segui Via degli Ulivi  
per 244 m – generale 56,7 km
- 
-  80. Al bivio vai a destra e segui Via degli Ulivi  
per 153 m – generale 56,8 km
- 
-  81. Al bivio gira a sinistra e segui Via degli Ulivi  
per 135 m – generale 57,0 km
- 
-  82. dritto su Via Costa  
per 327 m – generale 57,3 km
- 
-  83. leggermente a sinistra su Via Fontana  
per 58 m – generale 57,4 km
- 
-  84. Destra su Via Zane  
per 23 m – generale 57,4 km
- 
-  85. leggermente a sinistra e segui Via Zane  
per 546 m – generale 57,9 km
- 
-  86. Al bivio gira a sinistra e segui Via Zane  
per 79 m – generale 58,0 km
- 
-  87. Sinistra su Via Monte Bignago  
per 1,04 km – generale 59,0 km
- 
-  89. Destra su Via Arzer del Vescovo, SP6  
per 468 m – generale 60,3 km

- 
- ↑ 90. dritto su Via Casette, SP6  
per 1,38 km – generale 61,7 km
- 
- ↘ 91. Al bivio gira a sinistra su Via Madonnetta delle Ave  
per 77 m – generale 61,8 km
- 
- ↪ 92. Girati e segui Via Madonnetta delle Ave  
per 77 m – generale 61,8 km
- 
- ↶ 93. Sinistra su Via Casette, SP6  
per 325 m – generale 62,2 km
- 
- ↘ 94. Al bivio vai a destra su Via Montà  
per 348 m – generale 62,5 km
- 
- ↘ 95. Al bivio vai a destra e segui Via Montà  
per 36 m – generale 62,6 km
- 
- ↘ 96. Al bivio gira a sinistra e segui Via Montà  
per 189 m – generale 62,7 km
- 
- ↗ 97. Destra su Via Cà Orologio, SP6  
per 767 m – generale 63,5 km
- 
- ↗ 98. All'intersezione Leggermente a destra su Via Maso, SP21dir.  
per 273 m – generale 63,8 km
- 
- ↑ 99. dritto su Via Croci, SP21dir  
per 1,72 km – generale 65,5 km
- 
- ↘ 100. Al bivio vai a destra e segui Via Croci, SP21dir  
per 499 m – generale 66,0 km
- 
- ↗ 101. Destra e segui Via Croci, SP21dir  
per 225 m – generale 66,2 km
- 
- ↶ 102. Curva a gomito a sinistra su Via Dietro Cero  
per 851 m – generale 67,1 km
- 
- ↗ 103. All'intersezione Leggermente a destra e segui Via Dietro Cero.  
per 1,98 km – generale 69,1 km
- 
- ↗ 104. Destra su Via Piombà, SP89  
per 1,11 km – generale 70,2 km
- 
- ↑ 106. dritto su Via Argine Bisatto  
per 60 m – generale 70,3 km
- 
- ↗ 107. Destra e segui Via Argine Bisatto  
per 512 m – generale 70,8 km

- 
-  108. Al bivio vai a destra e segui Via Argine Bisatto  
per 433 m – generale 71,2 km
- 
-  109. Al bivio vai a destra e segui Via Argine Bisatto  
per 1,81 km – generale 73,0 km
- 
-  110. dritto su Via Botte  
per 200 m – generale 73,3 km
- 
-  111. Sinistra su Via Roma, SP29  
per 191 m – generale 73,4 km
- 
-  112. dritto su Via Chiesa, SP29  
per 635 m – generale 74,1 km
- 
-  113. Sinistra e segui Via Chiesa, SP29  
per 62 m – generale 74,1 km
- 
-  114. Al bivio gira a sinistra su Via Fontanon, SP29  
per 17 m – generale 74,2 km
- 
-  116. Sinistra su Via Fontanon  
per 156 m – generale 75,0 km
- 
-  117. dritto su Strada  
per 34 m – generale 75,1 km
- 
-  118. Destra su Via Canaletto  
per 627 m – generale 75,7 km
- 
-  119. dritto su Via Condotto  
per 2,34 km – generale 78,0 km
- 
-  120. Destra su Via Frassenella  
per 36 m – generale 78,1 km
- 
-  121. dritto su Via Castello  
per 220 m – generale 78,3 km
- 
-  122. Sinistra su Via Anconetta  
per 18 m – generale 78,3 km
- 
-  123. Al bivio gira a sinistra e segui Via Anconetta  
per 1,66 km – generale 80,0 km
- 
-  124. Sinistra su Via Lanzetta  
per 1,21 km – generale 81,2 km
- 
-  125. Destra su Strada  
per 31 m – generale 81,2 km

















- 
-  126. Sinistra su via Sagrede  
per 380 m – generale 81,6 km
- 
-  127. Al bivio gira a sinistra su Pista ciclabile  
per 1,32 km – generale 82,9 km
- 
-  128. dritto su Strada  
per 399 m – generale 83,3 km
- 
-  129. dritto su Via Nina  
per 179 m – generale 83,5 km
- 
-  130. Sinistra su Strada  
per 37 m – generale 83,5 km
- 
-  131. Al bivio gira a sinistra su Via San Vito  
per 1,22 km – generale 84,8 km
- 
-  132. Al bivio vai a destra e segui Via San Vito  
per 594 m – generale 85,4 km
- 
-  133. Sinistra e segui Via San Vito  
per 662 m – generale 86,0 km
- 
-  134. dritto su Via Cà Marchesa  
per 266 m – generale 86,3 km
- 
-  135. Sinistra su Via Ponti Nuovi  
per 1,30 km – generale 87,6 km
- 
-  136. dritto su Via Falchi  
per 157 m – generale 87,7 km
- 
-  137. dritto su Via Priare  
per 297 m – generale 88,0 km
- 
-  138. Destra su Via Santa Lucia, SP10  
per 650 m – generale 88,7 km
- 
-  139. dritto su Via Roma, SP10  
per 496 m – generale 89,2 km
- 
-  140. Curva a gomito a sinistra su Via Val d'Oca  
per 458 m – generale 89,6 km
- 
-  141. Al bivio vai a destra su Via Palù Massara  
per 1,60 km – generale 91,2 km
- 
-  142. Destra su Via Rampezzana, SP8  
per 196 m – generale 91,4 km



- 
-  143. Sinistra su Via Nogaron  
per 115 m – generale 91,6 km
- 
-  144. dritto su Via Cà Brusà  
per 534 m – generale 92,1 km
- 
-  145. Sinistra su Via Cagliarià  
per 1,27 km – generale 93,4 km
- 
-  146. dritto su Via Francesco Crispi  
per 479 m – generale 93,8 km
- 
-  147. Sinistra su Via Riviera, SP247  
per 25 m – generale 93,9 km
- 
-  148. Destra su Via Ponte, SP19  
per 743 m – generale 94,6 km
- 
-  149. dritto su Via Cà Dolfina, SP19  
per 295 m – generale 94,9 km
- 
-  150. dritto su Via Giacomo Matteotti, SP19  
per 54 m – generale 95,0 km
- 
-  151. Destra su Via Salvi  
per 793 m – generale 95,8 km
- 
-  152. Destra e segui Via Salvi  
per 92 m – generale 95,8 km
- 
-  153. Sinistra e segui Via Salvi  
per 138 m – generale 96,0 km
- 
-  154. Leggermente a destra su Via Salvi  
per 341 m – generale 96,3 km
- 
-  155. dritto su Via Costa San Pancrazio  
per 1,29 km – generale 97,6 km
- 
-  156. dritto su Via Fontanella, SP14  
per 563 m – generale 98,2 km
- 
-  157. dritto su Via Giuseppe Garibaldi, SP14  
per 200 m – generale 98,4 km
- 
-  158. Al bivio gira a sinistra e segui Via Giuseppe Garibaldi, SP14  
per 202 m – generale 98,6 km
- 
-  159. dritto su Via Giuseppe Garibaldi  
per 329 m – generale 98,9 km

- 
- ↑ 160. dritto su Via Barre  
per 765 m – generale 99,7 km
- 
- ↷ 161. Destra su Via San Martino  
per 669 m – generale 100 km
- 
- ↘ 162. Al bivio vai a destra e segui Via San Martino  
per 187 m – generale 101 km
- 
- ↶ 163. Sinistra su Piazza Roma, SP19  
per 36 m – generale 101 km
- 
- ↶ 164. Sinistra e segui Piazza Roma, SP19  
per 15 m – generale 101 km
- 
- ↷ 165. Destra e segui Piazza Roma, SP19  
per 66 m – generale 101 km
- 
- ↷ 166. Destra su Via Vicariato, SP13  
per 152 m – generale 101 km
- 
- ↘ 167. Al bivio gira a sinistra e segui Via Vicariato, SP13  
per 371 m – generale 101 km
- 
- ↑ 168. dritto su Via Castello, SP13  
per 202 m – generale 101 km
- 
- ↑ 169. dritto su Via San Michele Arcangelo, SP13  
per 532 m – generale 102 km
- 
- ↗ 170. All'intersezione Leggermente a destra su Via San Michele Arcangelo.  
per 485 m – generale 102 km
- 
- ↘ 171. Al bivio gira a sinistra su Via Croce Nera  
per 215 m – generale 103 km
- 
- ↷ 172. Destra e segui Via Croce Nera  
per 529 m – generale 103 km
- 
- ↑ 173. dritto su Via Salgan  
per 1,00 km – generale 104 km
- 
- ↘ 174. Al bivio gira a sinistra e segui Via Salgan  
per 570 m – generale 105 km
- 
- ↑ 175. dritto su Via Villa  
per 130 m – generale 105 km
- 
- ↘ 176. Al bivio gira a sinistra e segui Via Villa  
per 401 m – generale 105 km

- 
-  177. Al bivio vai a destra su Via Boccadorno  
per 598 m – generale 106 km
- 
-  178. Al bivio gira a sinistra e segui Via Boccadorno  
per 596 m – generale 106 km
- 
-  179. Girati e segui Via Boccadorno  
per 152 m – generale 107 km
- 
-  180. All'intersezione Destra e segui Via Boccadorno.  
per 1,31 km – generale 108 km
- 
-  181. dritto su Via Alessandro Manzoni  
per 1,34 km – generale 109 km
- 
-  182. Al bivio gira a sinistra e segui Via Alessandro Manzoni  
per 140 m – generale 109 km
- 
-  183. Al bivio gira a sinistra e segui Via Alessandro Manzoni  
per 108 m – generale 110 km
- 
-  184. Al bivio vai a destra su Via Calto  
per 1,19 km – generale 111 km
- 
-  185. dritto su Via Casalin  
per 892 m – generale 112 km
- 
-  186. dritto su Via Casalin, SP115  
per 130 m – generale 112 km
- 
-  187. Sinistra su Via Pederiva, SP12  
per 1,63 km – generale 113 km
- 
-  188. Sinistra su Via Ganesin  
per 352 m – generale 114 km
- 
-  189. Al bivio vai a destra e segui Via Ganesin  
per 740 m – generale 114 km
- 
-  190. dritto su Via Casamento  
per 372 m – generale 115 km
- 
-  191. Sinistra su Via Cavallaro  
per 972 m – generale 116 km
- 
-  192. dritto su Via Cul del Sacco  
per 197 m – generale 116 km
- 
-  193. dritto su Via Roma, SP12dir  
per 374 m – generale 116 km

- 
-  194. Al bivio vai a destra su Via Roma  
per 236 m – generale 117 km
- 
-  195. dritto su Via Campolongo  
per 1,04 km – generale 118 km
- 
-  196. Destra e segui Via Campolongo  
per 647 m – generale 118 km
- 
-  197. dritto su Via Albaria  
per 4,20 km – generale 122 km
- 
-  198. dritto su Via Guglielmo Marconi  
per 550 m – generale 123 km
- 
-  199. Destra su Via San Sepolcro  
per 236 m – generale 123 km
- 
-  200. Destra su Via Galileo Galilei  
per 257 m – generale 124 km
- 
-  201. dritto su Via Seccalegno, SP8  
per 227 m – generale 124 km
- 
-  202. Sinistra su Via Campanella  
per 32 m – generale 124 km
- 
-  203. Destra su Via Daniele Manin  
per 46 m – generale 124 km
- 
-  204. Girati e segui Via Daniele Manin  
per 46 m – generale 124 km
- 
-  205. Sinistra su Via Campanella  
per 32 m – generale 124 km
- 
-  206. Sinistra su Via Seccalegno, SP8  
per 1,18 km – generale 125 km
- 
-  207. dritto su Via San Giovanni, SP8  
per 1,25 km – generale 126 km
- 
-  208. dritto su Via San Francesco, SP8  
per 518 m – generale 127 km
- 
-  209. dritto su Via Roma, SP8  
per 70 m – generale 127 km
- 
-  210. dritto su Via Libertà, SP8  
per 624 m – generale 128 km

- 
- ↘ 211. Al bivio vai a destra su Strada  
per 23 m – generale 128 km
- 
- ↑ 213. dritto su Via Quattro Novembre, SP8  
per 323 m – generale 128 km
- 
- ↘ 214. Al bivio vai a destra e segui Via Quattro Novembre, SP8  
per 58 m – generale 128 km
- 
- ↘ 216. Al bivio vai a destra su Via Campolongo  
per 1,20 km – generale 131 km
- 
- ↑ 217. dritto su Via Roma  
per 234 m – generale 131 km
- 
- ↑ 218. dritto su Via Molini  
per 596 m – generale 132 km
- 
- ↗ 219. Destra e segui Via Molini  
per 896 m – generale 133 km
- 
- ↶ 220. Sinistra e segui Via Molini  
per 206 m – generale 133 km
- 
- ↶ 221. Sinistra su Via Bocara  
per 389 m – generale 134 km
- 
- ↗ 222. Destra su Via Toare  
per 779 m – generale 134 km
- 
- ↶ 223. Sinistra e segui Via Toare  
per 453 m – generale 135 km
- 
- ↶ 224. Sinistra su Via Monte Pozzetto  
per 273 m – generale 135 km
- 
- ↘ 225. Al bivio vai a destra su Via Monte Granza  
per 866 m – generale 136 km
- 
- ↘ 226. Al bivio vai a destra e segui Via Monte Granza  
per 194 m – generale 136 km
- 
- ↶ 227. Sinistra su Via Monte Alto  
per 1,15 km – generale 137 km
- 
- ↘ 228. Al bivio vai a destra su Strada  
per 68 m – generale 137 km
- 
- ↑ 229. dritto su Via Valle San Giovanni  
per 465 m – generale 138 km

- 
- ↑ 230. dritto su Via dalla Pra'  
per 683 m – generale 138 km
- 
- ↶ 231. Sinistra su Via Grotte  
per 593 m – generale 139 km
- 
- ↷ 232. Al bivio gira a sinistra e segui Via Grotte  
per 285 m – generale 139 km
- 
- ↷ 233. curva a gomito a destra su Via Monte Alto  
per 971 m – generale 140 km
- 
- ↑ 234. dritto su Via Giacomelli  
per 574 m – generale 141 km
- 
- ↷ 235. Destra e segui Via Giacomelli  
per 1,26 km – generale 142 km
- 
- ↑ 236. dritto su Via Cà Vecchia  
per 362 m – generale 143 km
- 
- ↷ 237. Al bivio gira a sinistra e segui Via Cà Vecchia  
per 256 m – generale 143 km
- 
- ↶ 238. Curva a gomito a sinistra su Via Meledo Alto, SP109  
per 1,72 km – generale 144 km
- 
- ↷ 239. Destra e segui Via Meledo Alto, SP109  
per 1,02 km – generale 146 km
- 
- ↷ 240. Al bivio gira a sinistra e segui Via Meledo Alto, SP109  
per 488 m – generale 146 km
- 
- ↷ 241. Destra su Via Gian Giorgio Trissino, SP500  
per 394 m – generale 146 km
- 
- ↑ 242. All'intersezione dritto su Via Sabbadini, SP500.  
per 280 m – generale 147 km
- 
- ↑ 243. dritto su Via Veneto, SP500  
per 451 m – generale 147 km
- 
- ↷ 244. All'intersezione Destra su Via dell'Agricoltura.  
per 823 m – generale 148 km
- 
- ↷ 245. Al bivio vai a destra e segui Via dell'Agricoltura  
per 258 m – generale 148 km
- 
- ↷ 246. Al bivio gira a sinistra e segui Via dell'Agricoltura  
per 16 m – generale 148 km

- 
-  247. Al bivio gira a sinistra e segui Via dell'Agricoltura  
per 685 m – generale 149 km
- 
-  248. Destra su Via Antonio Canova  
per 283 m – generale 149 km
- 
-  249. Al bivio gira a sinistra e segui Via Antonio Canova  
per 1,57 km – generale 151 km
- 
-  250. Destra su Via Palladio  
per 1,19 km – generale 152 km
- 
-  251. Destra e segui Via Palladio  
per 449 m – generale 152 km
- 
-  253. dritto su Via Verdi  
per 104 m – generale 153 km
- 
-  254. Destra su Via Carbonara  
per 1,58 km – generale 154 km
- 
-  255. All'intersezione Leggermente a destra su Via Roma.  
per 126 m – generale 154 km
- 
-  256. Al bivio vai a destra e segui Via Roma  
per 609 m – generale 155 km
- 
-  257. dritto su Via Marzari  
per 520 m – generale 155 km
- 
-  258. Leggermente a destra su Strada  
per 79 m – generale 155 km
- 
-  259. Al bivio gira a sinistra su Via Monte Grappa, SP129  
per 325 m – generale 156 km
- 
-  260. Al bivio vai a destra e segui Via Monte Grappa, SP129  
per 215 m – generale 156 km
- 
-  261. Al bivio gira a sinistra e segui Via Monte Grappa, SP129  
per 1,52 km – generale 158 km
- 
-  262. dritto su SP129  
per 652 m – generale 158 km
- 
-  263. dritto su Via Paolini, SP129  
per 544 m – generale 159 km
- 
-  264. dritto su Via San Bernardino, SP19  
per 797 m – generale 160 km

- 
-  265. Destra e segui Via San Bernardino, SP19  
per 116 m – generale 160 km
- 
-  266. Sinistra su Via Manasse, SP19  
per 698 m – generale 160 km
- 
-  267. dritto su Via Spianzana, SP19  
per 1,61 km – generale 162 km
- 
-  268. Sinistra e segui Via Spianzana, SP19  
per 796 m – generale 163 km
- 
-  269. dritto su Via Santa Giustina, SP19  
per 121 m – generale 163 km
- 
-  270. Al bivio vai a destra e segui Via Santa Giustina, SP19  
per 268 m – generale 163 km
- 
-  271. Al bivio gira a sinistra e segui Via Santa Giustina, SP19  
per 215 m – generale 163 km
- 
-  272. Al bivio gira a sinistra su Via Umberto I, SP19  
per 1,25 km – generale 165 km
- 
-  273. dritto su Via Roma, SP19  
per 578 m – generale 165 km
- 
-  274. dritto su Viale Dieci Giugno, SP19  
per 1,70 km – generale 167 km
- 
-  275. Sinistra e segui Viale Dieci Giugno, SP19  
per 1,72 km – generale 169 km
- 
-  276. Al bivio gira a sinistra e segui Viale Dieci Giugno, SP19  
per 335 m – generale 169 km
- 
-  277. dritto su Viale Dieci Giugno  
per 26 m – generale 169 km
- 
-  278. Destra su Viale Massimo d'Azeglio  
per 192 m – generale 169 km
- 
-  279. Al bivio vai a destra su Via San Bastiano  
per 496 m – generale 170 km
- 
-  280. Girati su Via Giambattista Tiepolo  
per 360 m – generale 170 km
- 
-  281. Destra e segui Via Giambattista Tiepolo  
per 47 m – generale 170 km



- 
-  282. Destra su Borgo Berga  
per 291 m – generale 170 km
- 
-  283. Sinistra su Via dello Stadio  
per 257 m – generale 171 km
- 
-  284. Destra su Viale Martiri delle Foibe  
per 570 m – generale 171 km
- 
-  285. All'intersezione Leggermente a destra su Viale Martiri delle Foibe.  
per 80 m – generale 171 km
- 
-  286. dritto su Viale Martiri delle Foibe  
per 585 m – generale 172 km
- 
-  287. Sinistra su Strada del Megiaro  
per 20 m – generale 172 km
- 
-  288. Destra su Pista ciclabile  
per 187 m – generale 172 km
- 
-  289. Sinistra su Via Vittime Civili di Guerra  
per 325 m – generale 172 km
- 
-  290. All'intersezione Leggermente a destra su Viale della Pace.  
per 276 m – generale 173 km
- 
-  291. dritto su Viale Camisano  
per 510 m – generale 173 km
- 
-  293. dritto su Strada di Ca' Balbi  
per 626 m – generale 174 km
- 
-  294. All'intersezione dritto su Strada di Ca' Balbi.  
per 1,05 km – generale 175 km
- 
-  295. Al bivio gira a sinistra e segui Strada di Ca' Balbi  
per 237 m – generale 175 km
- 
-  296. dritto su Strada Ca' Balbi  
per 222 m – generale 175 km
- 
-  297. All'intersezione dritto su Strada Ca' Balbi, SP28.  
per 264 m – generale 176 km
- 
-  299. All'intersezione Leggermente a destra su Via dal Ponte.  
per 48 m – generale 177 km
- 
-  300. dritto su Via dal Ponte  
per 355 m – generale 177 km

- 
- ↑ 304. dritto su Via Camisana, SP117  
per 2,63 km – generale 183 km
- 
- ↑ 305. dritto su Via Vicenza, SP117  
per 785 m – generale 183 km
- 
- ↗ 306. All'intersezione Destra e segui Via Vicenza, SP117.  
per 775 m – generale 184 km
- 
- ↑ 308. dritto su Via Antica Olimpia  
per 1,00 km – generale 185 km
- 
- ↑ 309. dritto su Via Stadio  
per 494 m – generale 186 km
- 
- ↑ 310. All'intersezione dritto su Piazza XXIX Aprile.  
per 88 m – generale 186 km
- 
- ↑ 311. dritto su Via Venti Settembre  
per 160 m – generale 186 km
- 
- ↑ 312. dritto su Via Guglielmo Marconi  
per 175 m – generale 186 km
- 
- ↑ 313. dritto su Via Vittorio Veneto  
per 175 m – generale 186 km
- 
- ↙ 314. Sinistra su Via Vittorio Veneto, SP25  
per 164 m – generale 187 km
- 
- ↑ 315. dritto su Via Badia, SP25  
per 739 m – generale 187 km
- 
- ↙ 316. Sinistra su Via Pozzetto  
per 247 m – generale 188 km
- 
- ↙ 317. Sinistra e segui Via Pozzetto  
per 1,12 km – generale 189 km
- 
- ↑ 318. dritto su Via Palazzon  
per 1,78 km – generale 191 km