




















www.komoot.it/tour/468434933


















La Berico Euganea 200

 09:27 ↔ 200 km ∅ 21,2 km/h ↗ 1.770 m ↘ 1.770 m

-  1. Sulla strada di accesso vai verso sud-est
per 0 m – generale 0 m
-  2. Destra su Via Chiesa Rampazzo
per 556 m – generale 556 m
-  3. dritto su Via Andrea Palladio
per 348 m – generale 903 m
-  4. Al bivio gira a sinistra su Via Bosco di Sopra
per 212 m – generale 1,12 km
-  5. Al bivio gira a sinistra su Via Bosco di Sotto
per 300 m – generale 1,42 km
-  6. Al bivio vai a destra e segui Via Bosco di Sotto
per 904 m – generale 2,32 km
-  7. Curva a gomito a sinistra su Via Monache
per 1,66 km – generale 3,98 km
-  8. Destra su Via Camisana, SP117
per 23 m – generale 4,01 km
-  9. Sinistra e segui Via Camisana, SP117
per 15 m – generale 4,02 km
-  10. dritto su Via Roma, SP26
per 660 m – generale 4,68 km
-  11. Sinistra su Via Rasega
per 602 m – generale 5,29 km
-  12. Destra su Via Fogazzaro
per 815 m – generale 6,10 km
-  13. dritto su Via Antonio Fogazzaro
per 880 m – generale 6,98 km



-
-  14. All'intersezione leggermente a sinistra su Via Venezia.
per 583 m – generale 7,57 km
-
-  15. Destra su Via Antonio Pigafetta
per 1,82 km – generale 9,38 km
-
-  16. dritto su Via Riva
per 150 m – generale 9,54 km
-
-  17. Destra su Strada secondaria
per 5,24 km – generale 14,8 km
-
-  18. leggermente a sinistra su Via Giuseppe Roi, SP20
per 33 m – generale 14,8 km
-
-  21. dritto su Piazza Guglielmo Marconi, SP21
per 71 m – generale 17,9 km
-
-  22. dritto su SP21
per 49 m – generale 18,0 km
-
-  23. dritto su Via Guglielmo Marconi, SP21
per 352 m – generale 18,3 km
-
-  24. dritto su SP21
per 34 m – generale 18,4 km
-
-  26. dritto su Via Cucca, SP16
per 1,12 km – generale 20,1 km
-
-  27. dritto su Via Roma, SP20
per 304 m – generale 20,4 km
-
-  28. Destra su Via Vescovo Rorio
per 134 m – generale 20,5 km
-
-  29. Destra su Via Sacchette
per 1,91 km – generale 22,5 km
-
-  30. Al bivio gira a sinistra e segui Via Sacchette
per 989 m – generale 23,4 km
-
-  31. dritto su Via S. Mauro
per 1,47 km – generale 24,9 km
-
-  32. Destra su Via Pozzetto, SP38
per 862 m – generale 25,8 km
-
-  34. dritto su Via Roma, SP38
per 429 m – generale 26,3 km

-
-  36. Al bivio vai a destra su Via Ponte Tezze, SP38
per 182 m – generale 26,5 km
-
-  38. Al bivio vai a destra su Via Ponte Valli, SP38dir
per 1,21 km – generale 27,7 km
-
-  39. dritto su Via Madonnina, SP38dir
per 665 m – generale 28,4 km
-
-  40. Al bivio gira a sinistra su Via Torre, SP38dir
per 479 m – generale 28,9 km
-
-  41. Sinistra e segui Via Torre, SP38dir
per 785 m – generale 29,7 km
-
-  42. Al bivio gira a sinistra su Via Spinazzola
per 344 m – generale 30,0 km
-
-  43. Al bivio gira a sinistra e segui Via Spinazzola
per 662 m – generale 30,7 km
-
-  44. Al bivio vai a destra e segui Via Spinazzola
per 88 m – generale 30,8 km
-
-  45. Al bivio vai a destra su Via Rialto
per 1,39 km – generale 32,2 km
-
-  46. All'intersezione dritto su Pista ciclabile.
per 2,51 km – generale 34,7 km
-
-  47. dritto su Via Valli, SP77
per 126 m – generale 34,8 km
-
-  48. All'intersezione Leggermente a destra su Via Vallarega, SP98.
per 690 m – generale 35,5 km
-
-  49. Al bivio gira a sinistra e segui Via Vallarega, SP98
per 2,07 km – generale 37,6 km
-
-  50. Sinistra su Via Tito Livio, SP98
per 367 m – generale 37,9 km
-
-  51. Sinistra su Via Roberto Ferruzzi
per 1,21 km – generale 39,2 km
-
-  52. dritto su Via Leonardo da Vinci
per 415 m – generale 39,6 km
-
-  53. Destra su Via Tramonte, SP25
per 84 m – generale 39,7 km

-
-  54. All'intersezione Sinistra su Via San Daniele, SP43.
per 2,04 km – generale 41,7 km
-
-  55. Destra su Via Monte Venda
per 16 m – generale 41,7 km
-
-  56. Al bivio gira a sinistra su Strada secondaria
per 376 m – generale 42,1 km
-
-  57. Sinistra e segui Pista ciclabile
per 60 m – generale 42,1 km
-
-  58. dritto su Ciclabile Abano-Montegrotto
per 1,30 km – generale 43,4 km
-
-  59. All'intersezione dritto su Pista ciclabile.
per 1,65 km – generale 45,1 km
-
-  60. Destra e segui Strada secondaria
per 29 m – generale 45,1 km
-
-  61. Sinistra e segui Pista ciclabile
per 82 m – generale 45,2 km
-
-  62. dritto e segui Pista ciclabile
per 108 m – generale 45,3 km
-
-  63. Destra su Via Catajo, SP63
per 366 m – generale 45,7 km
-
-  64. Al bivio vai a destra su Via Scagliole
per 156 m – generale 45,8 km
-
-  66. dritto su Via Scagliole
per 145 m – generale 46,2 km
-
-  67. Sinistra e segui Via Scagliole
per 303 m – generale 46,5 km
-
-  68. Destra e segui Via Scagliole
per 213 m – generale 46,7 km
-
-  69. Sinistra e segui Via Scagliole
per 165 m – generale 46,9 km
-
-  70. Al bivio gira a sinistra su Via Scagliara
per 1,16 km – generale 48,0 km
-
-  71. Sinistra su Via Regazzoni
per 1,56 km – generale 49,6 km






-
-  72. Sinistra su Via Galzignana, SP25
per 1,20 km – generale 50,8 km
-
-  73. dritto su Pista ciclabile
per 409 m – generale 51,2 km
-
-  74. Destra e segui Pista ciclabile
per 2,67 km – generale 53,9 km
-
-  75. All'intersezione leggermente a sinistra su Via Meneghelli.
per 294 m – generale 54,2 km
-
-  76. dritto su Via Francesco Petrarca
per 358 m – generale 54,5 km
-
-  77. Curva a gomito a sinistra su Via Mandonego, SP25dir
per 538 m – generale 55,1 km
-
-  78. Al bivio vai a destra su Via degli Ulivi
per 1,37 km – generale 56,4 km
-
-  79. Al bivio gira a sinistra e segui Via degli Ulivi
per 244 m – generale 56,7 km
-
-  80. Al bivio vai a destra e segui Via degli Ulivi
per 153 m – generale 56,8 km
-
-  81. Al bivio gira a sinistra e segui Via degli Ulivi
per 135 m – generale 57,0 km
-
-  82. dritto su Via Costa
per 327 m – generale 57,3 km
-
-  83. leggermente a sinistra su Via Fontana
per 58 m – generale 57,4 km
-
-  84. Destra su Via Zane
per 23 m – generale 57,4 km
-
-  85. leggermente a sinistra e segui Via Zane
per 546 m – generale 57,9 km
-
-  86. Al bivio gira a sinistra e segui Via Zane
per 79 m – generale 58,0 km
-
-  87. Sinistra su Via Monte Bignago
per 1,04 km – generale 59,0 km
-
-  89. Destra su Via Arzer del Vescovo, SP6
per 468 m – generale 60,3 km

-
- ↑ 90. dritto su Via Casette, SP6
per 1,38 km – generale 61,7 km
-
- ↙ 91. Al bivio gira a sinistra su Via Madonnetta delle Ave
per 647 m – generale 62,3 km
-
- ↙ 92. Al bivio gira a sinistra e segui Via Madonnetta delle Ave
per 357 m – generale 62,7 km
-
- ↘ 93. Destra su Via Meggiorina
per 964 m – generale 63,7 km
-
- ↙ 94. Sinistra su Via Rana
per 433 m – generale 64,1 km
-
- ↘ 95. Destra su Via Rana Cà Mori
per 2,15 km – generale 66,2 km
-
- ↘ 96. Destra e segui Via Rana Cà Mori
per 22 m – generale 66,3 km
-
- ↙ 97. Sinistra su Via Stazie Bragadine
per 32 m – generale 66,3 km
-
- ↙ 98. Sinistra su Via Martiri della Libertà
per 362 m – generale 66,7 km
-
- ↗ 99. curva a gomito a destra su Via Borgofuro
per 474 m – generale 67,1 km
-
- ↘ 100. Destra su Via Principe Amedeo
per 122 m – generale 67,3 km
-
- ↑ 101. dritto su Via Principe Umberto
per 391 m – generale 67,7 km
-
- ↑ 102. dritto su Piazza Maggiore
per 59 m – generale 67,7 km
-
- ↘ 103. Destra su Piazza Beata Beatrice
per 62 m – generale 67,8 km
-
- ↘ 104. Destra su Via Guido Negri
per 119 m – generale 67,9 km
-
- ↙ 105. Sinistra su Via Vigo di Torre
per 218 m – generale 68,1 km
-
- ↙ 107. All'intersezione leggermente a sinistra su Viale Rimembranze.
per 505 m – generale 68,7 km

-
-  108. Sinistra e segui Viale Rimembranze
per 287 m – generale 69,0 km
-
-  109. dritto su Via Mandolari, SP62
per 649 m – generale 69,6 km
-
-  110. Al bivio gira a sinistra e segui Via Mandolari, SP62
per 126 m – generale 69,7 km
-
-  111. Sinistra e segui Via Mandolari, SP62
per 1,67 km – generale 71,4 km
-
-  112. Sinistra su Via Murale, SP62
per 419 m – generale 71,8 km
-
-  113. Al bivio vai a destra e segui Via Murale, SP62
per 636 m – generale 72,5 km
-
-  114. dritto su Via Capitello
per 152 m – generale 72,6 km
-
-  115. Al bivio vai a destra e segui Via Capitello
per 279 m – generale 72,9 km
-
-  116. Sinistra su Via Salarola
per 553 m – generale 73,5 km
-
-  117. All'intersezione Sinistra su Via Vallesana.
per 233 m – generale 73,7 km
-
-  118. Sinistra e segui Via Vallesana
per 1,57 km – generale 75,3 km
-
-  119. Girati su Via Croci, SP21dir
per 499 m – generale 75,8 km
-
-  120. Destra e segui Via Croci, SP21dir
per 225 m – generale 76,0 km
-
-  121. Curva a gomito a sinistra su Via Dietro Cero
per 851 m – generale 76,8 km
-
-  122. All'intersezione Leggermente a destra e segui Via Dietro Cero.
per 1,98 km – generale 78,8 km
-
-  123. Destra su Via Piombà, SP89
per 1,11 km – generale 79,9 km
-
-  125. dritto su Via Argine Bisatto
per 60 m – generale 80,0 km

-
-  126. Destra e segui Via Argine Bisatto
per 512 m – generale 80,6 km
-
-  127. Al bivio vai a destra e segui Via Argine Bisatto
per 433 m – generale 81,0 km
-
-  128. Al bivio vai a destra e segui Via Argine Bisatto
per 1,81 km – generale 82,8 km
-
-  129. dritto su Via Botte
per 200 m – generale 83,0 km
-
-  130. Sinistra su Via Roma, SP29
per 191 m – generale 83,2 km
-
-  131. dritto su Via Chiesa, SP29
per 635 m – generale 83,8 km
-
-  132. Sinistra e segui Via Chiesa, SP29
per 62 m – generale 83,9 km
-
-  133. Al bivio gira a sinistra su Via Fontanon, SP29
per 17 m – generale 83,9 km
-
-  135. Sinistra su Via Fontanon
per 156 m – generale 84,8 km
-
-  136. dritto su Strada
per 34 m – generale 84,8 km
-
-  137. Destra su Via Canaletto
per 627 m – generale 85,5 km
-
-  138. dritto su Via Condotto
per 2,34 km – generale 87,8 km
-
-  139. Destra su Via Frassenella
per 36 m – generale 87,8 km
-
-  140. dritto su Via Castello
per 220 m – generale 88,1 km
-
-  141. Sinistra su Via Anconetta
per 18 m – generale 88,1 km
-
-  142. Al bivio gira a sinistra e segui Via Anconetta
per 1,66 km – generale 89,7 km
-
-  143. Sinistra su Via Lanzetta
per 1,21 km – generale 91,0 km

-
-  144. Destra su Strada
per 31 m – generale 91,0 km
-
-  145. Sinistra su via Sagrede
per 380 m – generale 91,4 km
-
-  146. Al bivio gira a sinistra su Pista ciclabile
per 1,32 km – generale 92,7 km
-
-  147. dritto su Strada
per 399 m – generale 93,1 km
-
-  148. dritto su Via Nina
per 179 m – generale 93,3 km
-
-  149. Sinistra su Strada
per 37 m – generale 93,3 km
-
-  150. Al bivio gira a sinistra su Via San Vito
per 1,22 km – generale 94,5 km
-
-  151. Al bivio vai a destra e segui Via San Vito
per 594 m – generale 95,1 km
-
-  152. Sinistra e segui Via San Vito
per 662 m – generale 95,8 km
-
-  153. dritto su Via Cà Marchesa
per 266 m – generale 96,0 km
-
-  154. Sinistra su Via Ponti Nuovi
per 1,30 km – generale 97,3 km
-
-  155. dritto su Via Falchi
per 157 m – generale 97,5 km
-
-  156. dritto su Via Priare
per 297 m – generale 97,8 km
-
-  157. Destra su Via Santa Lucia, SP10
per 650 m – generale 98,4 km
-
-  158. dritto su Via Roma, SP10
per 496 m – generale 98,9 km
-
-  159. Curva a gomito a sinistra su Via Val d'Oca
per 458 m – generale 99,4 km
-
-  160. Al bivio vai a destra su Via Palù Massara
per 1,60 km – generale 101 km

-
-  161. Destra su Via Rampezzana, SP8
per 196 m – generale 101 km
-
-  162. Sinistra su Via Nogaron
per 115 m – generale 101 km
-
-  163. dritto su Via Cà Brusà
per 534 m – generale 102 km
-
-  164. Sinistra su Via Cagliariara
per 1,27 km – generale 103 km
-
-  165. dritto su Via Francesco Crispi
per 479 m – generale 104 km
-
-  166. Sinistra su Via Riviera, SP247
per 25 m – generale 104 km
-
-  167. Destra su Via Ponte, SP19
per 743 m – generale 104 km
-
-  168. dritto su Via Cà Dolfina, SP19
per 295 m – generale 105 km
-
-  169. dritto su Via Giacomo Matteotti, SP19
per 54 m – generale 105 km
-
-  170. Destra su Via Salvi
per 793 m – generale 106 km
-
-  171. Destra e segui Via Salvi
per 92 m – generale 106 km
-
-  172. Sinistra e segui Via Salvi
per 138 m – generale 106 km
-
-  173. Leggermente a destra su Via Salvi
per 341 m – generale 106 km
-
-  174. dritto su Via Costa San Pancrazio
per 1,29 km – generale 107 km
-
-  175. dritto su Via Fontanella, SP14
per 563 m – generale 108 km
-
-  176. dritto su Via Giuseppe Garibaldi, SP14
per 200 m – generale 108 km
-
-  177. Al bivio gira a sinistra e segui Via Giuseppe Garibaldi, SP14
per 202 m – generale 108 km

-
- ↑ 178. dritto su Via Giuseppe Garibaldi
per 329 m – generale 109 km
-
- ↑ 179. dritto su Via Barre
per 765 m – generale 109 km
-
- ↷ 180. Destra su Via San Martino
per 669 m – generale 110 km
-
- ↘ 181. Al bivio vai a destra e segui Via San Martino
per 187 m – generale 110 km
-
- ↶ 182. Sinistra su Piazza Roma, SP19
per 36 m – generale 110 km
-
- ↶ 183. Sinistra e segui Piazza Roma, SP19
per 15 m – generale 110 km
-
- ↷ 184. Destra e segui Piazza Roma, SP19
per 66 m – generale 110 km
-
- ↷ 185. Destra su Via Vicariato, SP13
per 152 m – generale 111 km
-
- ↘ 186. Al bivio gira a sinistra e segui Via Vicariato, SP13
per 371 m – generale 111 km
-
- ↑ 187. dritto su Via Castello, SP13
per 202 m – generale 111 km
-
- ↑ 188. dritto su Via San Michele Arcangelo, SP13
per 532 m – generale 112 km
-
- ↗ 189. All'intersezione Leggermente a destra su Via San Michele Arcangelo.
per 485 m – generale 112 km
-
- ↘ 190. Al bivio gira a sinistra su Via Croce Nera
per 215 m – generale 112 km
-
- ↷ 191. Destra e segui Via Croce Nera
per 529 m – generale 113 km
-
- ↑ 192. dritto su Via Salgan
per 1,00 km – generale 114 km
-
- ↘ 193. Al bivio gira a sinistra e segui Via Salgan
per 570 m – generale 114 km
-
- ↑ 194. dritto su Via Villa
per 130 m – generale 115 km

-
-  195. Al bivio gira a sinistra e segui Via Villa
per 401 m – generale 115 km
-
-  196. Al bivio vai a destra su Via Boccadorno
per 598 m – generale 116 km
-
-  197. Al bivio gira a sinistra e segui Via Boccadorno
per 596 m – generale 116 km
-
-  198. Girati e segui Via Boccadorno
per 152 m – generale 116 km
-
-  199. All'intersezione Destra e segui Via Boccadorno.
per 1,31 km – generale 118 km
-
-  200. dritto su Via Alessandro Manzoni
per 1,34 km – generale 119 km
-
-  201. Al bivio gira a sinistra e segui Via Alessandro Manzoni
per 140 m – generale 119 km
-
-  202. Al bivio gira a sinistra e segui Via Alessandro Manzoni
per 108 m – generale 119 km
-
-  203. Al bivio vai a destra su Via Calto
per 1,19 km – generale 120 km
-
-  204. dritto su Via Casalin
per 892 m – generale 121 km
-
-  205. dritto su Via Casalin, SP115
per 130 m – generale 121 km
-
-  206. Sinistra su Via Pederiva, SP12
per 1,63 km – generale 123 km
-
-  207. Sinistra su Via Giancesin
per 352 m – generale 123 km
-
-  208. Al bivio vai a destra e segui Via Giancesin
per 740 m – generale 124 km
-
-  209. dritto su Via Casamento
per 372 m – generale 125 km
-
-  210. Sinistra su Via Cavallaro
per 972 m – generale 126 km
-
-  211. dritto su Via Cul del Sacco
per 197 m – generale 126 km

-
- ↑ 212. dritto su Via Roma, SP12dir
per 374 m – generale 126 km
-
- ↘ 213. Al bivio vai a destra su Via Roma
per 236 m – generale 126 km
-
- ↑ 214. dritto su Via Campolongo
per 1,04 km – generale 127 km
-
- ↘ 215. Destra e segui Via Campolongo
per 647 m – generale 128 km
-
- ↑ 216. dritto su Via Albaria
per 4,20 km – generale 132 km
-
- ↑ 217. dritto su Via Guglielmo Marconi
per 550 m – generale 133 km
-
- ↘ 218. Destra su Via San Sepolcro
per 236 m – generale 133 km
-
- ↘ 219. Destra su Via Galileo Galilei
per 257 m – generale 133 km
-
- ↑ 220. dritto su Via Seccalegno, SP8
per 227 m – generale 134 km
-
- ↙ 221. Sinistra su Via Campanella
per 32 m – generale 134 km
-
- ↘ 222. Destra su Via Daniele Manin
per 46 m – generale 134 km
-
- ↻ 223. Girati e segui Via Daniele Manin
per 46 m – generale 134 km
-
- ↙ 224. Sinistra su Via Campanella
per 32 m – generale 134 km
-
- ↙ 225. Sinistra su Via Seccalegno, SP8
per 1,18 km – generale 135 km
-
- ↑ 226. dritto su Via San Giovanni, SP8
per 1,25 km – generale 136 km
-
- ↑ 227. dritto su Via San Francesco, SP8
per 518 m – generale 137 km
-
- ↑ 228. dritto su Via Roma, SP8
per 70 m – generale 137 km

-
- ↑ 229. dritto su Via Libertà, SP8
per 624 m – generale 137 km
-
- ↗ 230. Al bivio vai a destra su Strada
per 23 m – generale 137 km
-
- ↑ 232. dritto su Via Quattro Novembre, SP8
per 323 m – generale 138 km
-
- ↗ 233. Al bivio vai a destra e segui Via Quattro Novembre, SP8
per 58 m – generale 138 km
-
- ↗ 235. Al bivio vai a destra su Via Campolongo
per 1,20 km – generale 141 km
-
- ↑ 236. dritto su Via Roma
per 234 m – generale 141 km
-
- ↑ 237. dritto su Via Molini
per 596 m – generale 142 km
-
- ↘ 238. Destra e segui Via Molini
per 896 m – generale 143 km
-
- ↙ 239. Sinistra e segui Via Molini
per 206 m – generale 143 km
-
- ↙ 240. Sinistra su Via Bocara
per 389 m – generale 143 km
-
- ↘ 241. Destra su Via Toare
per 779 m – generale 144 km
-
- ↙ 242. Sinistra e segui Via Toare
per 453 m – generale 145 km
-
- ↙ 243. Sinistra su Via Monte Pozzetto
per 273 m – generale 145 km
-
- ↗ 244. Al bivio vai a destra su Via Monte Granza
per 866 m – generale 146 km
-
- ↗ 245. Al bivio vai a destra e segui Via Monte Granza
per 194 m – generale 146 km
-
- ↙ 246. Sinistra su Via Monte Alto
per 1,15 km – generale 147 km
-
- ↗ 247. Al bivio vai a destra su Strada
per 68 m – generale 147 km

-
- ↑ 248. dritto su Via Valle San Giovanni
per 465 m – generale 148 km
-
- ↑ 249. dritto su Via dalla Pra'
per 683 m – generale 148 km
-
- ↶ 250. Sinistra su Via Grotte
per 593 m – generale 149 km
-
- ⤵ 251. Al bivio gira a sinistra e segui Via Grotte
per 285 m – generale 149 km
-
- ↷ 252. curva a gomito a destra su Via Monte Alto
per 971 m – generale 150 km
-
- ↑ 253. dritto su Via Giacomelli
per 574 m – generale 151 km
-
- ↷ 254. Destra e segui Via Giacomelli
per 1,26 km – generale 152 km
-
- ↑ 255. dritto su Via Cà Vecchia
per 362 m – generale 152 km
-
- ⤵ 256. Al bivio gira a sinistra e segui Via Cà Vecchia
per 256 m – generale 153 km
-
- ↶ 257. Curva a gomito a sinistra su Via Meledo Alto, SP109
per 1,72 km – generale 154 km
-
- ↷ 258. Destra e segui Via Meledo Alto, SP109
per 1,02 km – generale 155 km
-
- ⤵ 259. Al bivio gira a sinistra e segui Via Meledo Alto, SP109
per 488 m – generale 156 km
-
- ↷ 260. Destra su Via Gian Giorgio Trissino, SP500
per 394 m – generale 156 km
-
- ↑ 261. All'intersezione dritto su Via Sabbadini, SP500.
per 280 m – generale 156 km
-
- ↑ 262. dritto su Via Veneto, SP500
per 451 m – generale 157 km
-
- ↷ 263. All'intersezione Destra su Via dell'Agricoltura.
per 823 m – generale 158 km
-
- ⤵ 264. Al bivio vai a destra e segui Via dell'Agricoltura
per 258 m – generale 158 km

-
-  265. Al bivio gira a sinistra e segui Via dell'Agricoltura
per 16 m – generale 158 km
-
-  266. Al bivio gira a sinistra e segui Via dell'Agricoltura
per 685 m – generale 159 km
-
-  267. Destra su Via Antonio Canova
per 283 m – generale 159 km
-
-  268. Al bivio gira a sinistra e segui Via Antonio Canova
per 1,57 km – generale 161 km
-
-  269. Destra su Via Palladio
per 1,19 km – generale 162 km
-
-  270. Destra e segui Via Palladio
per 449 m – generale 162 km
-
-  272. dritto su Via Verdi
per 104 m – generale 162 km
-
-  273. Destra su Via Carbonara
per 1,58 km – generale 164 km
-
-  274. All'intersezione Leggermente a destra su Via Roma.
per 126 m – generale 164 km
-
-  275. Al bivio vai a destra e segui Via Roma
per 609 m – generale 165 km
-
-  276. dritto su Via Marzari
per 520 m – generale 165 km
-
-  277. Leggermente a destra su Strada
per 79 m – generale 165 km
-
-  278. Al bivio gira a sinistra su Via Monte Grappa, SP129
per 325 m – generale 166 km
-
-  279. Al bivio vai a destra e segui Via Monte Grappa, SP129
per 215 m – generale 166 km
-
-  280. Al bivio gira a sinistra e segui Via Monte Grappa, SP129
per 1,52 km – generale 167 km
-
-  281. dritto su SP129
per 652 m – generale 168 km
-
-  282. dritto su Via Paolini, SP129
per 544 m – generale 168 km

-
- ↑ 283. dritto su Via San Bernardino, SP19
per 797 m – generale 169 km
-
- ↗ 284. Destra e segui Via San Bernardino, SP19
per 116 m – generale 169 km
-
- ↖ 285. Sinistra su Via Manasse, SP19
per 698 m – generale 170 km
-
- ↑ 286. dritto su Via Spianzana, SP19
per 1,61 km – generale 172 km
-
- ↖ 287. Sinistra e segui Via Spianzana, SP19
per 796 m – generale 172 km
-
- ↑ 288. dritto su Via Santa Giustina, SP19
per 121 m – generale 173 km
-
- ↘ 289. Al bivio vai a destra e segui Via Santa Giustina, SP19
per 268 m – generale 173 km
-
- ↙ 290. Al bivio gira a sinistra e segui Via Santa Giustina, SP19
per 215 m – generale 173 km
-
- ↙ 291. Al bivio gira a sinistra su Via Umberto I, SP19
per 1,25 km – generale 174 km
-
- ↑ 292. dritto su Via Roma, SP19
per 578 m – generale 175 km
-
- ↑ 293. dritto su Viale Dieci Giugno, SP19
per 1,70 km – generale 177 km
-
- ↖ 294. Sinistra e segui Viale Dieci Giugno, SP19
per 1,72 km – generale 178 km
-
- ↙ 295. Al bivio gira a sinistra e segui Viale Dieci Giugno, SP19
per 335 m – generale 179 km
-
- ↑ 296. dritto su Viale Dieci Giugno
per 26 m – generale 179 km
-
- ↗ 297. Destra su Viale Massimo d'Azeglio
per 192 m – generale 179 km
-
- ↘ 298. Al bivio vai a destra su Via San Bastiano
per 496 m – generale 179 km
-
- ↻ 299. Girati su Via Giambattista Tiepolo
per 360 m – generale 180 km

-
-  300. Destra e segui Via Giambattista Tiepolo
per 47 m – generale 180 km
-
-  301. Destra su Borgo Berga
per 291 m – generale 180 km
-
-  302. Sinistra su Via dello Stadio
per 257 m – generale 180 km
-
-  303. Destra su Viale Martiri delle Foibe
per 570 m – generale 181 km
-
-  304. All'intersezione Leggermente a destra su Viale Martiri delle Foibe.
per 80 m – generale 181 km
-
-  305. dritto su Viale Martiri delle Foibe
per 585 m – generale 182 km
-
-  306. Sinistra su Strada del Megiaro
per 20 m – generale 182 km
-
-  307. Destra su Pista ciclabile
per 187 m – generale 182 km
-
-  308. Sinistra su Via Vittime Civili di Guerra
per 325 m – generale 182 km
-
-  309. All'intersezione Leggermente a destra su Viale della Pace.
per 276 m – generale 182 km
-
-  310. dritto su Viale Camisano
per 510 m – generale 183 km
-
-  312. dritto su Strada di Ca' Balbi
per 626 m – generale 184 km
-
-  313. All'intersezione dritto su Strada di Ca' Balbi.
per 1,05 km – generale 185 km
-
-  314. Al bivio gira a sinistra e segui Strada di Ca' Balbi
per 237 m – generale 185 km
-
-  315. dritto su Strada Ca' Balbi
per 222 m – generale 185 km
-
-  316. All'intersezione dritto su Strada Ca' Balbi, SP28.
per 264 m – generale 185 km
-
-  318. All'intersezione Leggermente a destra su Via dal Ponte.
per 48 m – generale 187 km

-
- ↑ 319. dritto su Via dal Ponte
per 355 m – generale 187 km
-
- ↑ 323. dritto su Via Camisana, SP117
per 2,63 km – generale 192 km
-
- ↑ 324. dritto su Via Vicenza, SP117
per 785 m – generale 193 km
-
- ↪ 325. All'intersezione Destra e segui Via Vicenza, SP117.
per 775 m – generale 194 km
-
- ↑ 327. dritto su Via Antica Olimpia
per 1,00 km – generale 195 km
-
- ↑ 328. dritto su Via Stadio
per 494 m – generale 196 km
-
- ↑ 329. All'intersezione dritto su Piazza XXIX Aprile.
per 88 m – generale 196 km
-
- ↑ 330. dritto su Via Venti Settembre
per 160 m – generale 196 km
-
- ↑ 331. dritto su Via Guglielmo Marconi
per 175 m – generale 196 km
-
- ↑ 332. dritto su Via Vittorio Veneto
per 175 m – generale 196 km
-
- ↵ 333. Sinistra su Via Vittorio Veneto, SP25
per 164 m – generale 196 km
-
- ↑ 334. dritto su Via Badia, SP25
per 739 m – generale 197 km
-
- ↵ 335. Sinistra su Via Pozzetto
per 247 m – generale 197 km
-
- ↵ 336. Sinistra e segui Via Pozzetto
per 1,12 km – generale 198 km
-
- ↑ 337. dritto su Via Palazzon
per 1,78 km – generale 200 km